

運賃表

■小学生以上：300円


■手帳所有者等：150円


※手帳所有者等とは、身体障害者手帳、療育手帳及び精神障害者保健福祉手帳の交付を受けている方と第1種知的障害者及び第1種身体障害者と同乗する介助者。

■未就学児：無料（※保護者同伴でご利用ください）

※運賃の支払方法：現金(アプリ・Webからはクレジットカード利用可)

専用アプリ（無料）のダウンロードはこちら


Android版はこちら→


iPhone版はこちら→

※スマートフォンアプリから利用登録をされた方は、
1往復分（600円分）のクーポンをご利用いただけます！詳細はアプリ内からご確認ください。

アプリのご利用方法

市公式LINEからも予約できます

動画視聴はこちら→

<https://lin.ee/sdC294V>
お友達登録・ダウンロード→

Webサイトからの予約はこちら

<https://spare-rider-knowroute-production.vercel.app/SetOrganization>

電話からの予約はこちら

☎0263-31-5346

受付時間

午前8時30分～午後5時00分

（※12月30日～1月3日を除く）

車両はこれ！

AIオンデマンド
実証実験中 龍ヶ崎のるーと



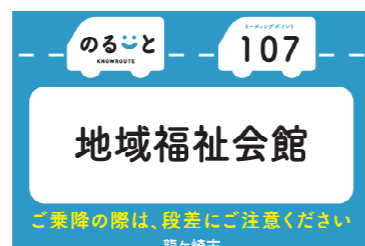
乗降場所の目印 (バス停留所)

(例)



乗降場所の目印 (路面)

(例)



📍利用エリアは裏面をご覧ください。

AIオンデマンド交通

「龍ヶ崎のるーと」 実証運行のお知らせ

- オンデマンド交通「龍ヶ崎のるーと」は、乗りたい時にアプリや電話で呼べる新しい乗合型交通サービスです。目的地にあわせて運行ルートを決めますので、目的地まで短時間で移動できます。お買い物や通院などにぜひご利用ください。
- 本市では地域住民の移動手段として「コミュニティバス」を運行していますが、路線ごとの利用者数に差が出ており、持続可能な公共交通として、運行の効率化や採算性の向上を図る必要があります。「龍ヶ崎のるーと」が代替手段になり得るか検討します。
- 今回の実証実験の結果や利用者の皆さまのご意見などを踏まえ、次年度以降での本格運行の可能性を検討していきますので、積極的なご利用をお願いします。

運行期間

令和5年11月1日（水）
～ 令和6年3月31日（日）

※年始（1月1日～1月3日）は運休

運行時間

午前8時30分～午後5時00分

車両/定員

2台(セダン：布川交通株式会社 タクシー車両)
1車両3人

予約方法

スマートフォンアプリ、市公式LINE、web、電話
※ご利用日の3日前から予約できます！



呼ぶ

アプリまたは電話等で配車をリクエスト

来る

指定された乗降ポイントで車両に乗車！

乗る

ドライバーに予約番号を伝え乗車
予約番号は会員登録時の電話番号下4桁！

評価

あなたの評価が次のサービスをつくる！

※乗合の状況や交通事情により、到着予定時刻に遅れが発生する場合があります。
また、予約時の到着予定時刻に乗降ポイントに不在の場合は、キャンセル扱いとなる場合があります。

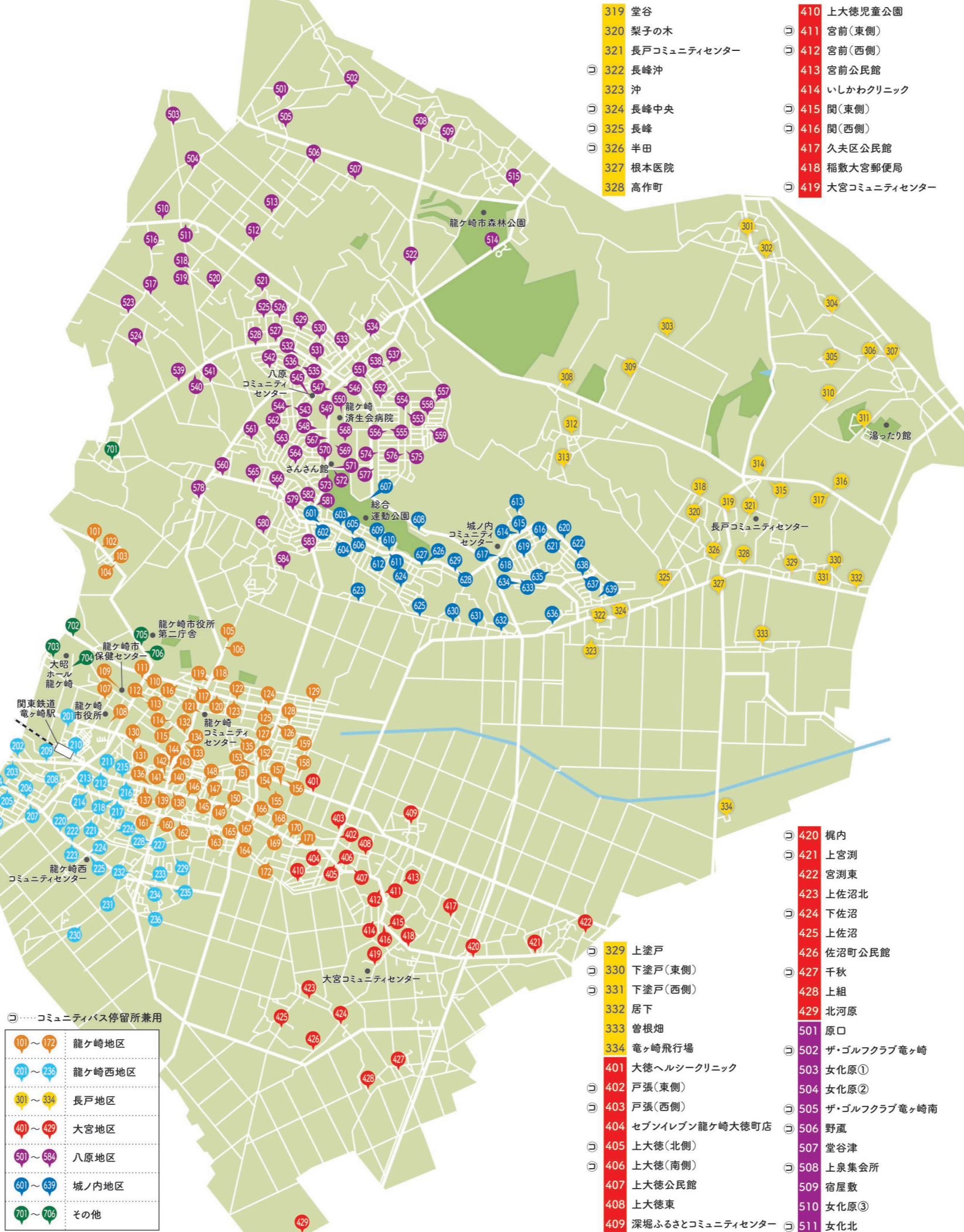
利用エリア

(市内東部地域)

八原・長戸・城ノ内・大宮・龍ヶ崎西・龍ヶ崎地区

問合せ先：龍ヶ崎市都市整備部都市計画課
☎0297-64-1111 (内線467)

- ☐ 101 富士見住宅(北側)
- ☐ 102 富士見住宅(南側)
- ☐ 103 奈戸岡(北側)
- ☐ 104 奈戸岡(南側)
- ☐ 105 流通経済大学前(東側)
- ☐ 106 流通経済大学前(西側)
- 107 地域福祉会館
- ☐ 108 龍ヶ崎市役所
- 109 保健センター
- ☐ 110 中曽根(東側)
- ☐ 111 中曽根(西側)
- ☐ 112 撞舞通り西(北側)
- ☐ 113 撞舞通り西(南側)
- ☐ 114 般若院(北側)
- ☐ 115 般若院(南側)
- ☐ 116 愛戸
- 117 村井医院
- ☐ 118 竜ヶ崎一高下(東側)
- ☐ 119 竜ヶ崎一高下(西側)
- 120 龍ヶ崎郵便局前
- 121 龍ヶ崎コミュニティセンター
- ☐ 122 出し山(北側)
- ☐ 123 出し山(南側)
- 124 出し山東(北側)
- 125 出し山東(南側)
- ☐ 126 緑町(東側)
- ☐ 127 緑町(西側)
- 128 野原第一児童公園
- 129 野原第二児童公園
- 130 筑波銀行 龍ヶ崎支店
- 131 渡利耳鼻咽喉科医院
- 132 野村医院
- ☐ 133 根町(東側)
- ☐ 134 根町(西側)
- 135 古城
- ☐ 136 にぎわい広場(北側)
- ☐ 137 にぎわい広場(南側)
- ☐ 138 上町辻(北側)
- ☐ 139 上町辻(南側)
- ☐ 140 商工会前(東側)
- ☐ 141 商工会前(西側)
- 142 常陽銀行 竜崎支店
- ☐ 143 横町(東側)
- ☐ 144 横町(西側)
- ☐ 145 竜ヶ崎二高入口(北側)
- ☐ 146 竜ヶ崎二高入口(南側)
- 147 朝野循環器内科クリニック前
- 148 横田医院前
- ☐ 149 観音前(北側)
- ☐ 150 観音前(南側)
- 151 光順田
- ☐ 152 警察署前(東側)
- ☐ 153 警察署前(西側)
- 154 城南ショッピングセンター(ヤオコー前)
- 155 城南ショッピングセンター(カンセキ前)
- ☐ 156 城南ショッピングセンター(北側)
- ☐ 157 城南ショッピングセンター(南側)
- 158 鴻巣クリニック
- 159 緑町東
- ☐ 160 栄町(東側)
- ☐ 161 栄町(西側)
- 162 立野
- 163 下町会館
- ☐ 164 城南橋(東側)
- ☐ 165 城南橋(西側)
- ☐ 166 砂町西(北側)
- ☐ 167 砂町西(南側)
- ☐ 168 旧城南中学校入口(北側)
- ☐ 169 旧城南中学校入口(南側)
- ☐ 170 砂町(北側)
- ☐ 171 砂町(南側)
- 172 砂町会館
- 201 松本アイクリニック
- ☐ 202 上米(北側)
- ☐ 203 上米(南側)
- ☐ 204 姫宮西(北側)
- ☐ 205 姫宮西(南側)
- ☐ 206 姫宮東(北側)
- ☐ 207 姫宮東(南側)
- 208 姫宮会館
- 209 斎藤クリニック前
- ☐ 210 竜ヶ崎駅
- ☐ 211 米町(北側)
- ☐ 212 米町(南側)
- ☐ 213 水門東(北側)
- ☐ 214 水門東(南側)
- ☐ 215 新町(北側)
- ☐ 216 新町(南側)
- ☐ 217 新町南(北側)
- ☐ 218 新町南(南側)
- ☐ 219 姫宮南
- 220 中村クリニック
- 221 六斗蒔
- ☐ 222 西小学校前(北側)
- ☐ 223 西小学校前(南側)
- ☐ 224 西コミュニティセンター前(北側)
- ☐ 225 西コミュニティセンター前(南側)
- 226 川余郷
- ☐ 227 高砂橋(東側)
- ☐ 228 高砂橋(西側)
- 229 要蔵寺(駐車場)
- 230 高砂体育館
- 231 高砂第二街区公園
- 232 高砂公民館
- ☐ 233 高砂(北側)
- ☐ 234 高砂(南側)
- 235 直射公民館
- 236 直射
- 301 大塚町公民館
- ☐ 302 大塚
- ☐ 303 向陽台2丁目
- ☐ 304 板橋北
- 305 平谷津
- ☐ 306 板橋
- ☐ 307 北ノ下
- ☐ 308 北野原
- ☐ 309 向陽台1丁目
- ☐ 310 豊作村入口
- ☐ 311 湯ったり館
- ☐ 312 薄倉
- 313 熊野下
- ☐ 314 長戸(北側)
- ☐ 315 長戸(南側)
- ☐ 316 流経大フットボール場(北側)
- ☐ 317 流経大フットボール場(南側)
- ☐ 318 半田北



☐コミュニティバス停留所兼用

101 ~ 172	龍ヶ崎地区
201 ~ 236	龍ヶ崎西地区
301 ~ 318	長戸地区
401 ~ 429	大宮地区
501 ~ 584	八原地区
601 ~ 639	城ノ内地区
701 ~ 706	その他

- 319 堂谷
- 320 梨子の木
- ☐ 321 長戸コミュニティセンター
- ☐ 322 長峰沖
- 323 沖
- ☐ 324 長峰中央
- ☐ 325 長峰
- ☐ 326 半田
- 327 根本医院
- 328 高作町
- ☐ 410 上大徳児童公園
- ☐ 411 宮前(東側)
- ☐ 412 宮前(西側)
- 413 宮前公民館
- 414 いしかわクリニック
- ☐ 415 関(東側)
- ☐ 416 関(西側)
- 417 久夫区公民館
- 418 稲敷大宮郵便局
- ☐ 419 大宮コミュニティセンター
- ☐ 420 梶内
- ☐ 421 上宮渚
- 422 宮渚東
- 423 上佐沼北
- ☐ 424 下佐沼
- 425 上佐沼
- ☐ 426 佐沼町公民館
- ☐ 427 千秋
- 428 上組
- 429 北河原
- 501 原口
- ☐ 502 ザ・ゴルフクラブ竜ヶ崎
- 503 女化原①
- 504 女化原②
- ☐ 505 ザ・ゴルフクラブ竜ヶ崎南
- 506 野嵐
- ☐ 507 堂谷津
- ☐ 508 上泉集会所
- ☐ 509 宿屋敷
- ☐ 510 女化原③
- ☐ 511 女化北
- ☐ 512 野嵐南
- 513 野嵐中央
- ☐ 514 森林公園
- ☐ 515 下泉集会所
- 516 女化公民館
- 517 女化原④
- ☐ 518 女化
- 519 池田病院
- 520 中島
- 521 市民交流プラザ
- 522 向山
- 523 女化原⑤
- 524 女化原⑥
- 525 うちだ医院
- ☐ 526 藤ヶ丘4丁目
- ☐ 527 藤ヶ丘5丁目(北側)
- ☐ 528 藤ヶ丘5丁目(南側)
- 529 藤ヶ丘3丁目
- 530 藤ヶ丘3丁目東
- 531 藤ヶ丘1丁目(北側)
- 532 藤ヶ丘1丁目(南側)
- 533 藤ヶ丘2丁目
- ☐ 534 貝原塚
- ☐ 535 藤ヶ丘1丁目(東側)
- ☐ 536 藤ヶ丘1丁目(西側)
- ☐ 537 松ヶ丘4丁目(東側)
- ☐ 538 松ヶ丘4丁目(西側)
- ☐ 539 上貝原塚(北側)
- ☐ 540 上貝原塚(南側)
- ☐ 541 竜ヶ岡西
- ☐ 542 藤ヶ丘5丁目南
- ☐ 543 藤ヶ丘6丁目(東側)
- ☐ 544 藤ヶ丘6丁目(西側)
- 545 八原コミュニティセンター
- 546 中里1丁目(北側)
- 547 中里1丁目(南側)
- ☐ 548 八原小学校南
- 549 八原小学校(西側)
- ☐ 550 龍ヶ崎済生会病院
- 551 松ヶ丘1丁目北
- 552 松ヶ丘第一街区公園
- 553 松ヶ丘3丁目(東側)
- 554 松ヶ丘3丁目(西側)
- ☐ 555 松ヶ丘1丁目(北側)
- ☐ 556 松ヶ丘1丁目(南側)
- 557 松ヶ丘3丁目北
- 558 松ヶ丘第三街区公園
- 559 松ヶ丘3丁目南
- ☐ 560 上羽原
- ☐ 561 藤ヶ丘6丁目西
- ☐ 562 貝原塚西公園
- ☐ 563 藤ヶ丘6丁目南
- 564 藤ヶ丘7丁目
- 565 道原
- ☐ 566 城ノ内2丁目
- ☐ 567 八原小学校(東側)
- 568 たつこのまち龍ヶ崎モール
- 569 たつこのまち龍ヶ崎モール(湯舞音)
- ☐ 570 さんさん館(西側)
- ☐ 571 東部出張所(北側)
- ☐ 572 東部出張所(南側)
- ☐ 573 さんさん館(東側)
- 574 松ヶ丘2丁目西
- ☐ 575 松ヶ丘2丁目(東側)
- ☐ 576 松ヶ丘2丁目(西側)
- 577 蓮屋たかみ
- 578 羽原
- 579 城内1丁目西
- 580 中内
- ☐ 581 城ノ内1丁目(東側)
- ☐ 582 城ノ内1丁目(西側)
- 583 龍ヶ岡陸橋
- ☐ 584 羽原町公民館
- ☐ 601 城ノ内3丁目(北側)
- ☐ 602 城ノ内3丁目(南側)
- 603 城ノ内4丁目西
- 604 城ノ内3丁目南
- ☐ 605 城ノ内4丁目(北側)
- ☐ 606 城ノ内4丁目(南側)
- ☐ 607 総合運動公園
- 608 たつこのこ
- 609 城ノ内4丁目東
- ☐ 610 城ノ内5丁目西(北側)
- ☐ 611 城ノ内5丁目西(南側)
- 612 城ノ内3丁目東
- 613 白羽4丁目
- ☐ 614 白羽2丁目(北側)
- ☐ 615 白羽2丁目(南側)
- 616 長峰西公園
- ☐ 617 白羽1丁目(北側)
- ☐ 618 白羽1丁目(南側)
- ☐ 619 白羽南
- ☐ 620 長峰西(北側)
- ☐ 621 長峰西(南側)
- 622 白羽2丁目東
- ☐ 623 富士浅間神社前
- 624 城ノ内5丁目南
- ☐ 625 上八代
- ☐ 626 城ノ内5丁目中央(北側)
- ☐ 627 城ノ内5丁目中央(南側)
- 628 城ノ内5丁目東(北側)
- ☐ 629 城ノ内5丁目東(南側)
- ☐ 630 中八代
- 631 八代内科医院
- ☐ 632 下八代
- ☐ 633 白羽入口(北側)
- ☐ 634 白羽入口(南側)
- 635 白羽1丁目東
- 636 横田
- ☐ 637 白羽3丁目(東側)
- ☐ 638 白羽3丁目(西側)
- 639 長峰集会所
- 701 別所町区集会所
- 702 セントラル腎クリニック龍ヶ崎
- 703 大昭ホール龍ヶ崎
- 704 中央図書館
- ☐ 705 第二庁舎(北側)
- ☐ 706 第二庁舎(南側)