






龍ヶ崎市土砂災害 ハザードマップ 《薄倉地区》

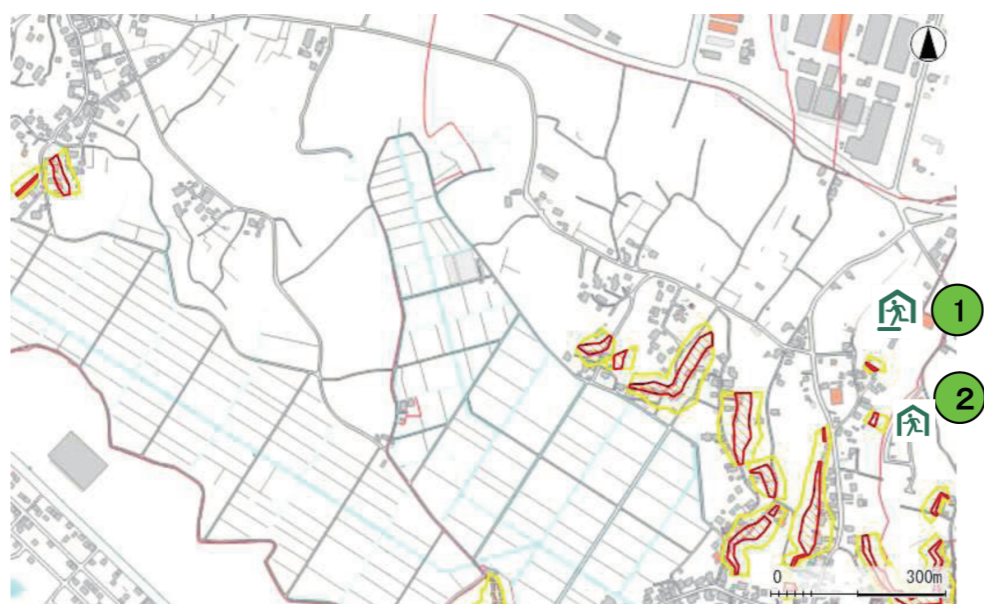
◆お問合せ◆

龍ヶ崎市 危機管理課 (電話)0297-64-1111(代表)
0297-60-1514(直通)
(ホームページ)http://www.city.ryugasaki.ibaraki.jp

◆凡例◆

項目	記号
土砂災害特別警戒区域	
土砂災害警戒区域	
指定避難所 兼 指定緊急避難場所	
指定避難所	
避難方向の目安	

指定避難所・指定緊急避難場所 一覧



番号	名称	所在地 (龍ヶ崎市)	電話 (0297)
①	長戸コミュニティセンター (旧長戸小学校)	半田町65	62-1649
②	長戸コミュニティセンター	高作町162-9	64-8193

- 黄色で囲まれた範囲(土砂災害警戒区域)は、「土砂災害が発生した場合、住民の生命又は身体に危害が生じるおそれのある区域」です。
- 赤色で囲まれた範囲(土砂災害特別警戒区域)は、「土砂災害が発生した場合、建築物に破損が生じ、住民の生命又は身体に著しい危害が生じるおそれのある区域」です。
- 青色の矢印は、避難方向の目安になりますので、参考にして下さい(崖崩れから身の安全を守る方向)。

- ・土砂災害警戒区域等にお住まいの方は、大雨のときには警戒避難が必要となりますので注意してください。
- ・土砂災害警戒区域以外の箇所でも土砂災害の発生する可能性がありますので、自分の住んでいる家の周辺の斜面の状態、指定避難所などをよく確認しておきましょう。

