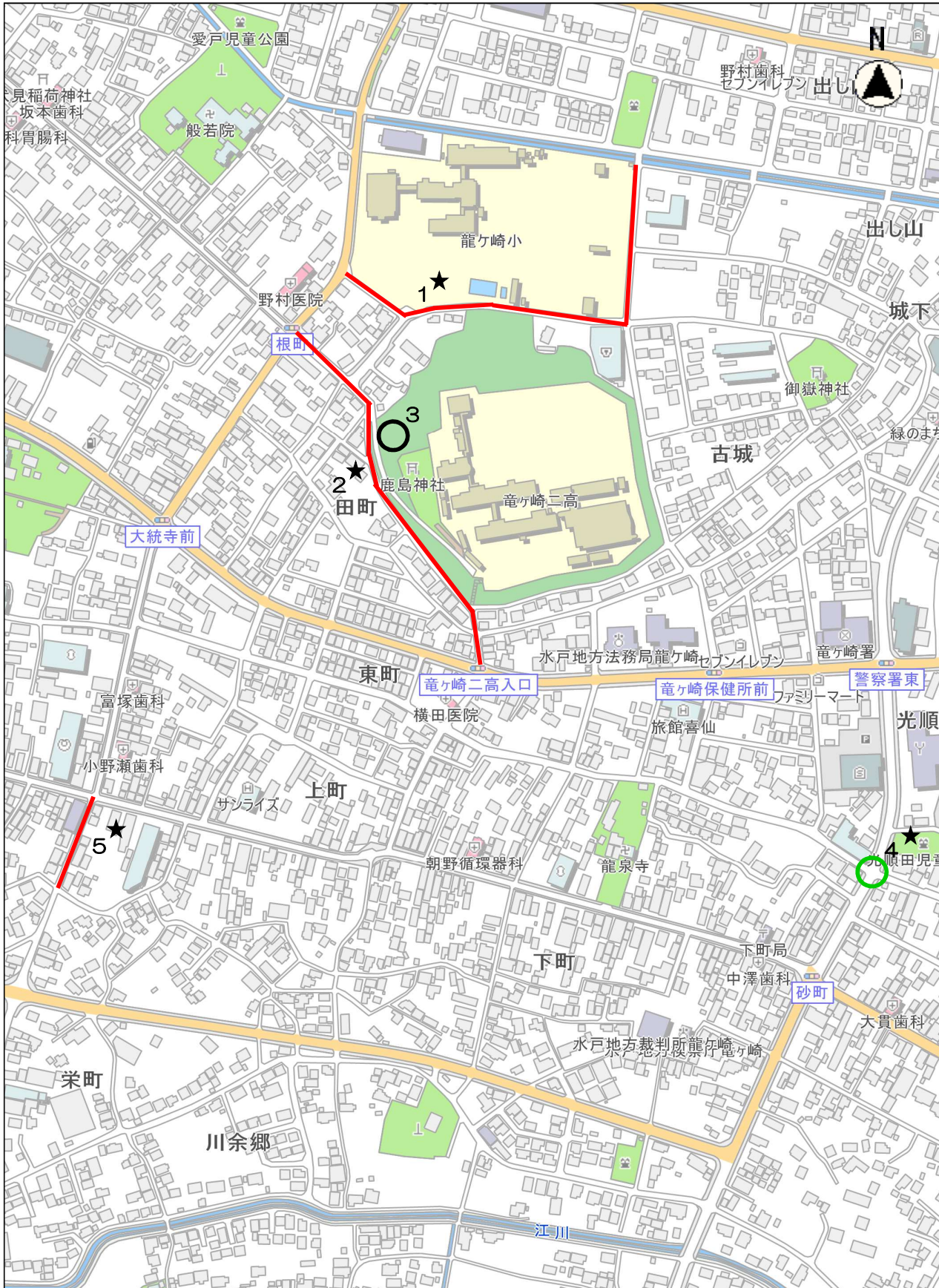


龍ヶ崎小学校通学路危険箇所図



【凡例】

- : 学校による対策予定箇所
- : 道路管理者による対策予定箇所
- : 警察による対策予定箇所
- : その他機関による対策予定箇所

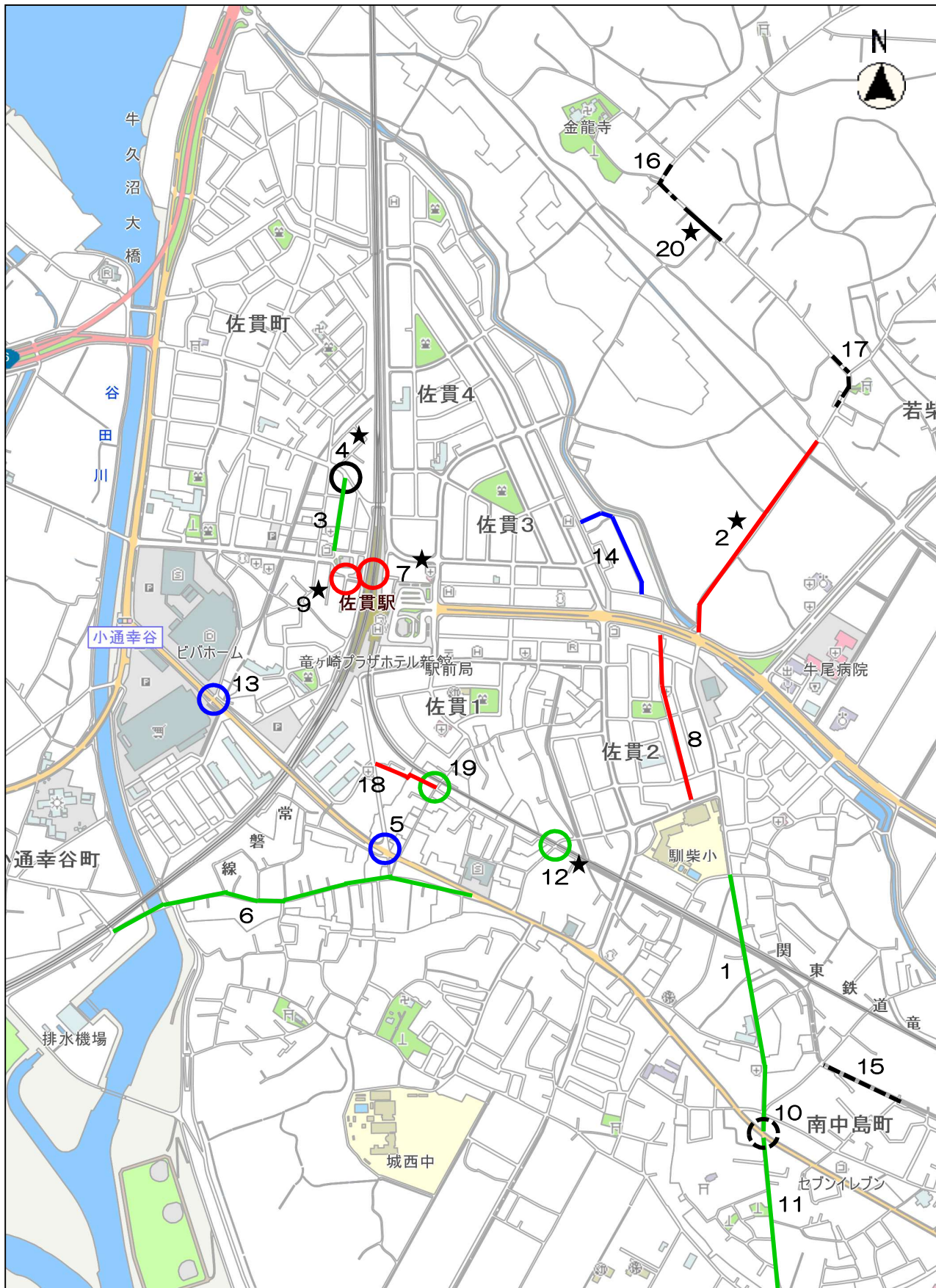
----- : 対策不要箇所

★ : 対策済み箇所

数 字 : 危険箇所一覧における各学校内番号



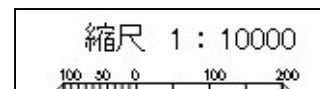
馴柴小学校通学路危険箇所図



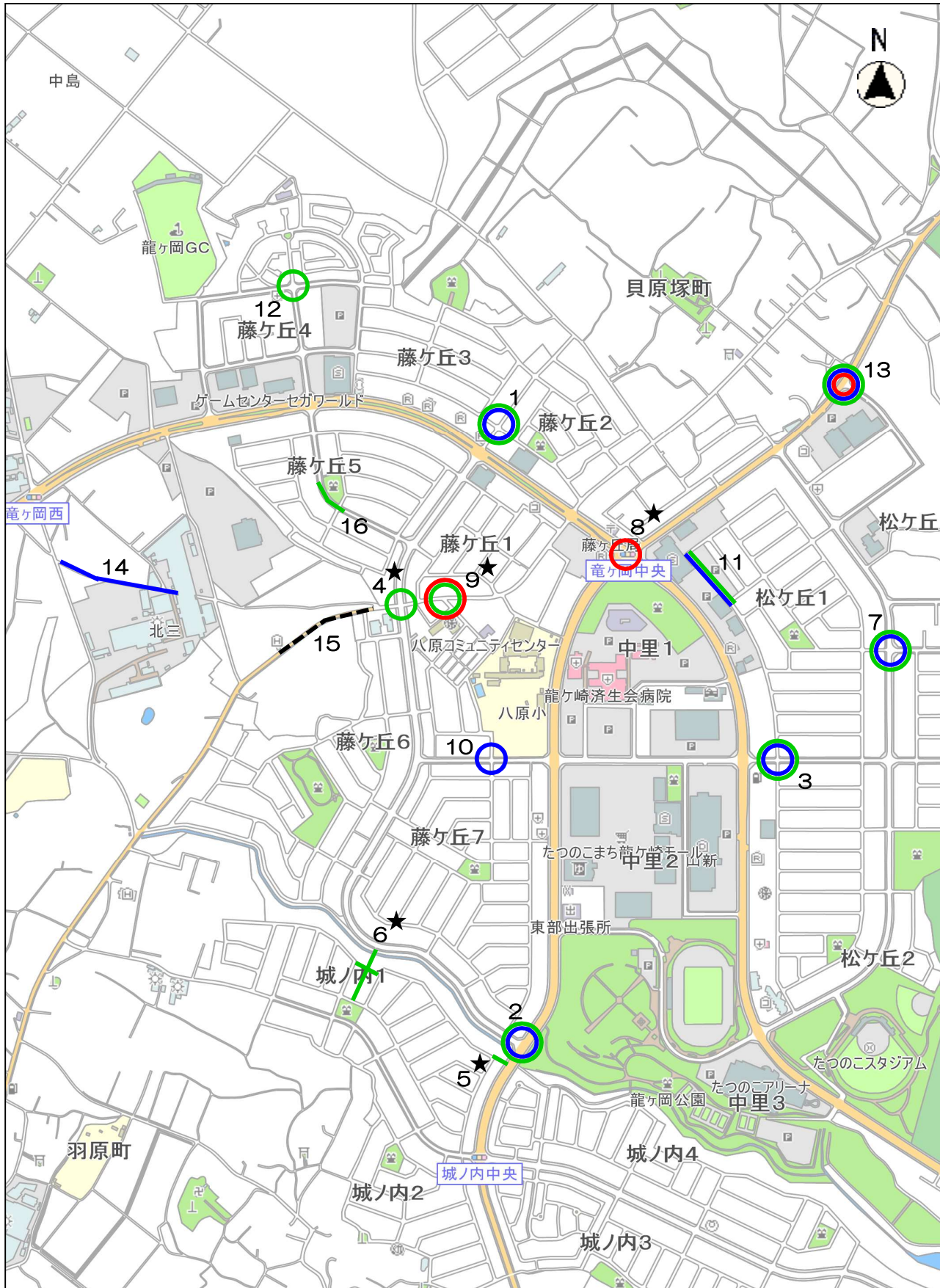
【凡例】

- (Blue line) : 学校による対策予定箇所
- (Green line) : 道路管理者による対策予定箇所
- (Red line) : 警察による対策予定箇所
- (Black line) : その他機関による対策予定箇所

- (Dashed line) : 対策不要箇所
- ★ (Star) : 対策済み箇所
- 数字 : 危険箇所一覧における各学校内番号



八原小学校通学路危険箇所図



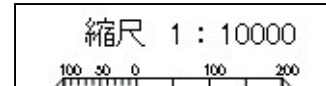
【凡例】

- : 学校による対策予定箇所
- : 道路管理者による対策予定箇所
- : 警察による対策予定箇所
- : その他機関による対策予定箇所

----- : 対策不要箇所

★ : 対策済み箇所

数字 : 危険箇所一覧における各学校内番号



川原代小学校通学路危険箇所図

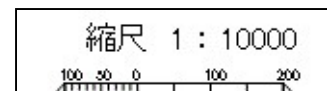


【凡例】

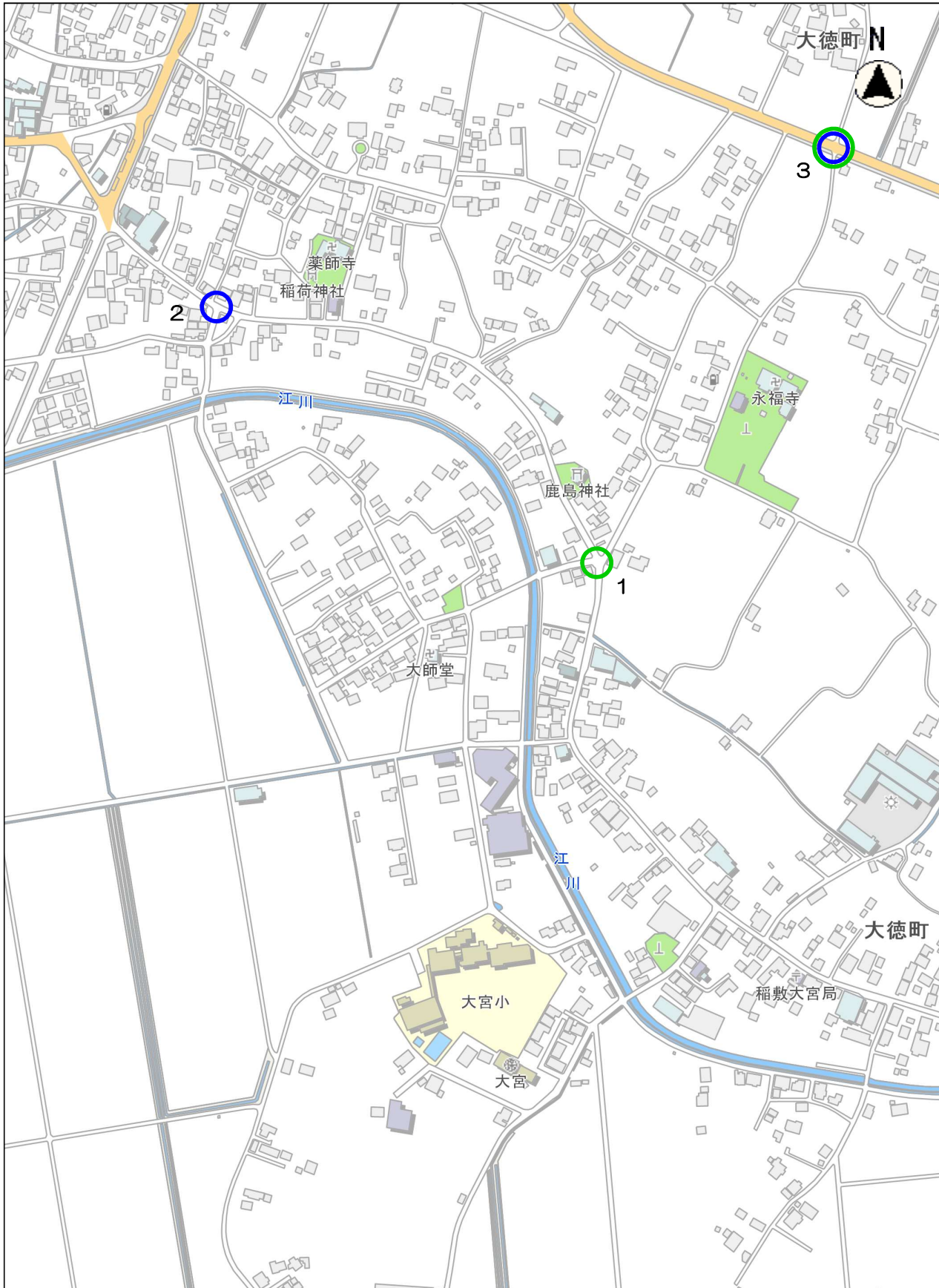
- (Blue) : 学校による対策予定箇所
- (Green) : 道路管理者による対策予定箇所
- (Red) : 警察による対策予定箇所
- (Black) : その他機関による対策予定箇所

- - - (Black) : 対策不要箇所
- ★ (Black) : 対策済み箇所

数 字 : 危険箇所一覧における各学校内番号



大宮小学校通学路危険箇所図



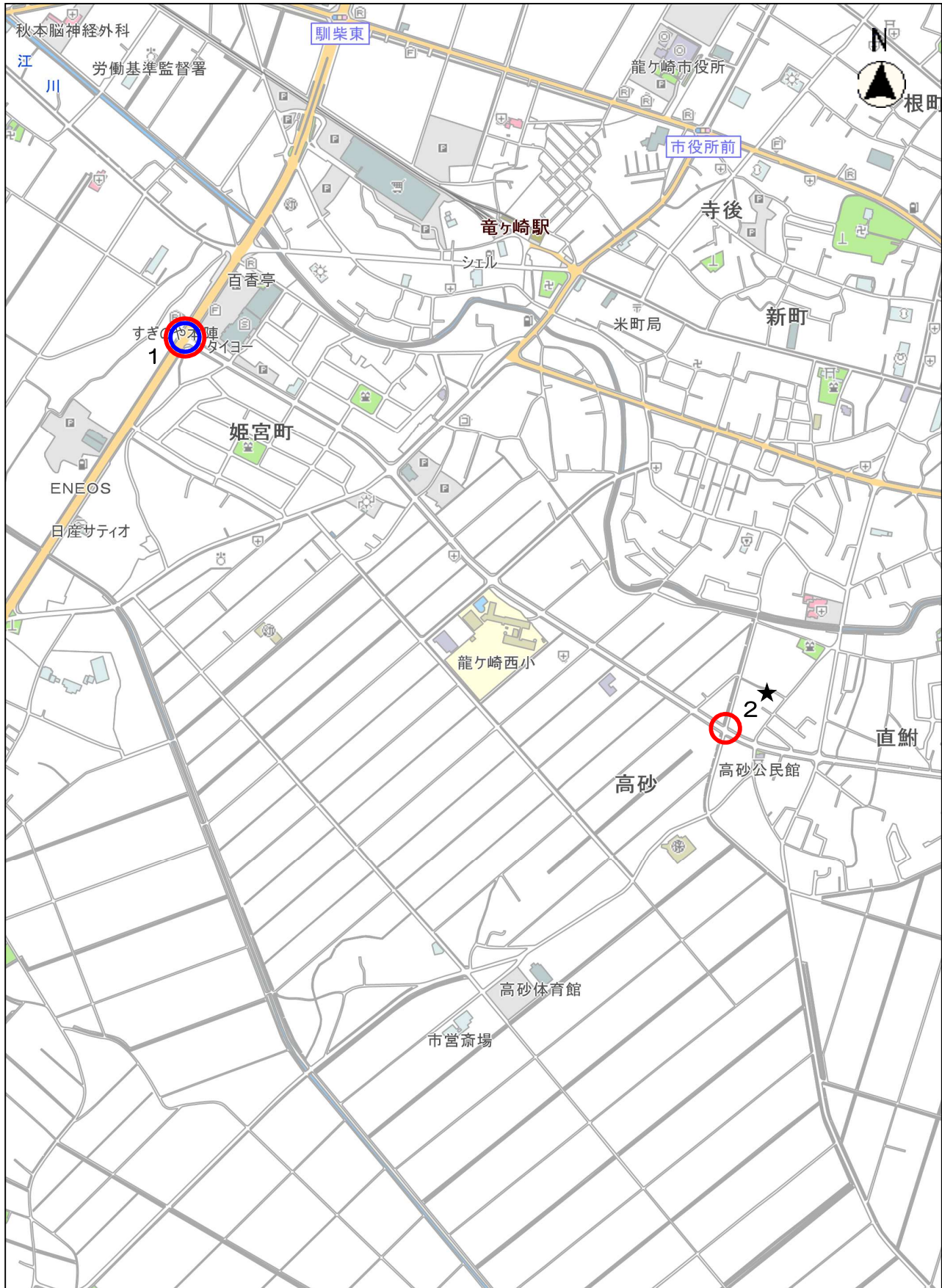
【凡例】

- : 学校による対策予定箇所
- : 道路管理者による対策予定箇所
- : 警察による対策予定箇所
- : その他機関による対策予定箇所

- - - : 対策不要箇所
- ★ : 対策済み箇所
- 数 字 : 危険箇所一覧における各学校内番号



龍ヶ崎西小学校通学路危険箇所図①



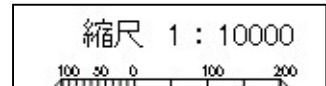
【凡例】

- : 学校による対策予定箇所
- : 道路管理者による対策予定箇所
- : 警察による対策予定箇所
- : その他機関による対策予定箇所

--- : 対策不要箇所

★ : 対策済み箇所

数 字 : 危険箇所一覧における各学校内番号



龍ヶ崎西小学校通学路危険箇所図②



【凡例】

- : 学校による対策予定箇所
- : 道路管理者による対策予定箇所
- : 警察による対策予定箇所
- : その他機関による対策予定箇所

--- : 対策不要箇所

★ : 対策済み箇所

数 字 : 危険箇所一覧における各学校内番号



松葉小学校通学路危険箇所図

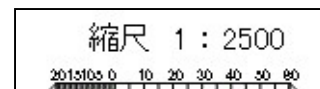


【凡例】

- : 学校による対策予定箇所
- : 道路管理者による対策予定箇所
- : 警察による対策予定箇所
- : その他機関による対策予定箇所

- : 対策不要箇所
- ★ : 対策済み箇所

数 字 : 危険箇所一覧における各学校内番号



長山小学校通学路危険箇所図



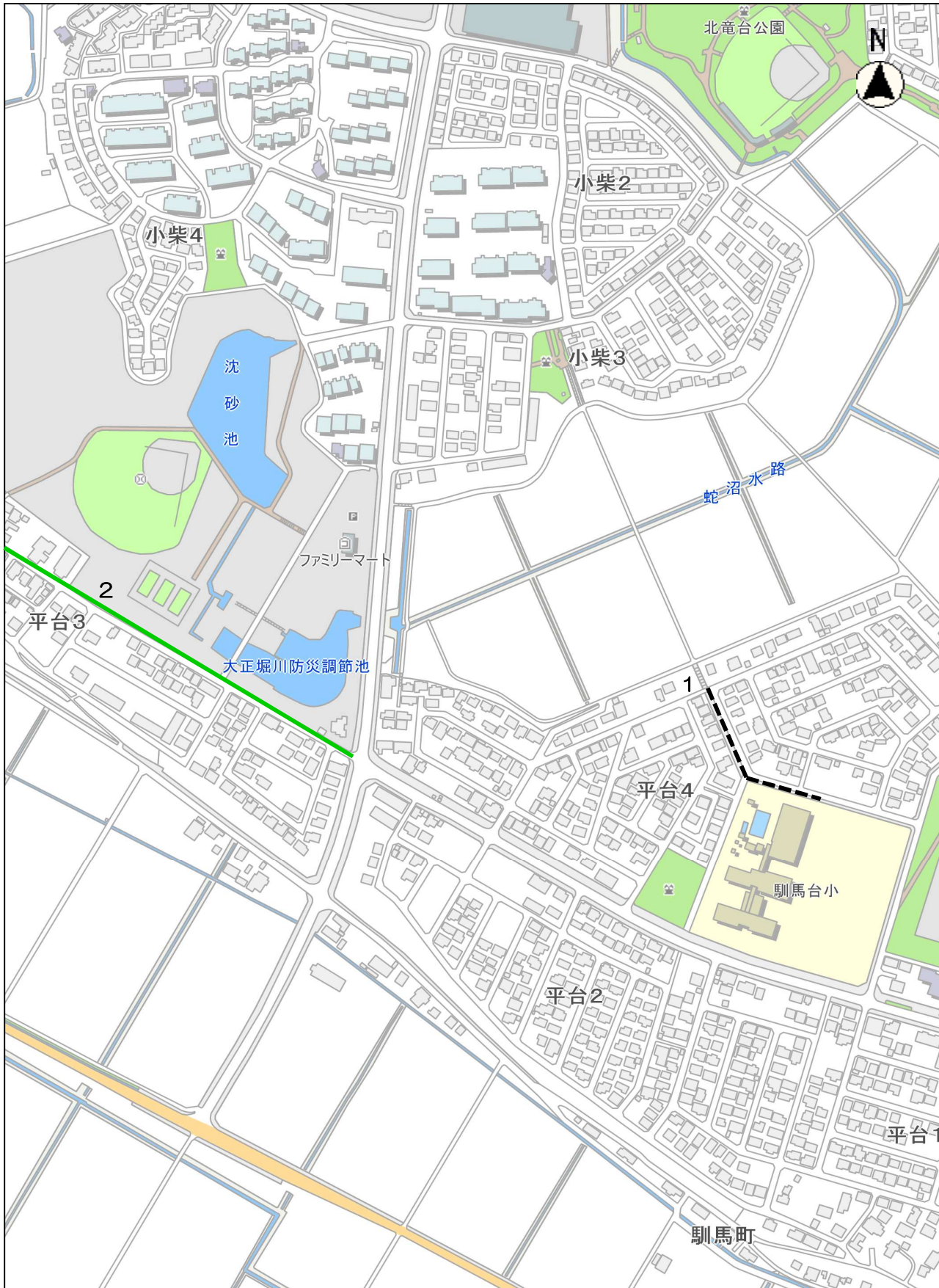
【凡例】

- : 学校による対策予定箇所
- : 道路管理者による対策予定箇所
- : 警察による対策予定箇所
- : その他機関による対策予定箇所

- - - : 対策不要箇所
- ★ : 対策済み箇所
- 数 字 : 危険箇所一覧における各学校内番号



馴馬台小学校通学路危険箇所図



【凡例】

- : 学校による対策予定箇所
- : 道路管理者による対策予定箇所
- : 警察による対策予定箇所
- : その他機関による対策予定箇所

----- : 対策不要箇所

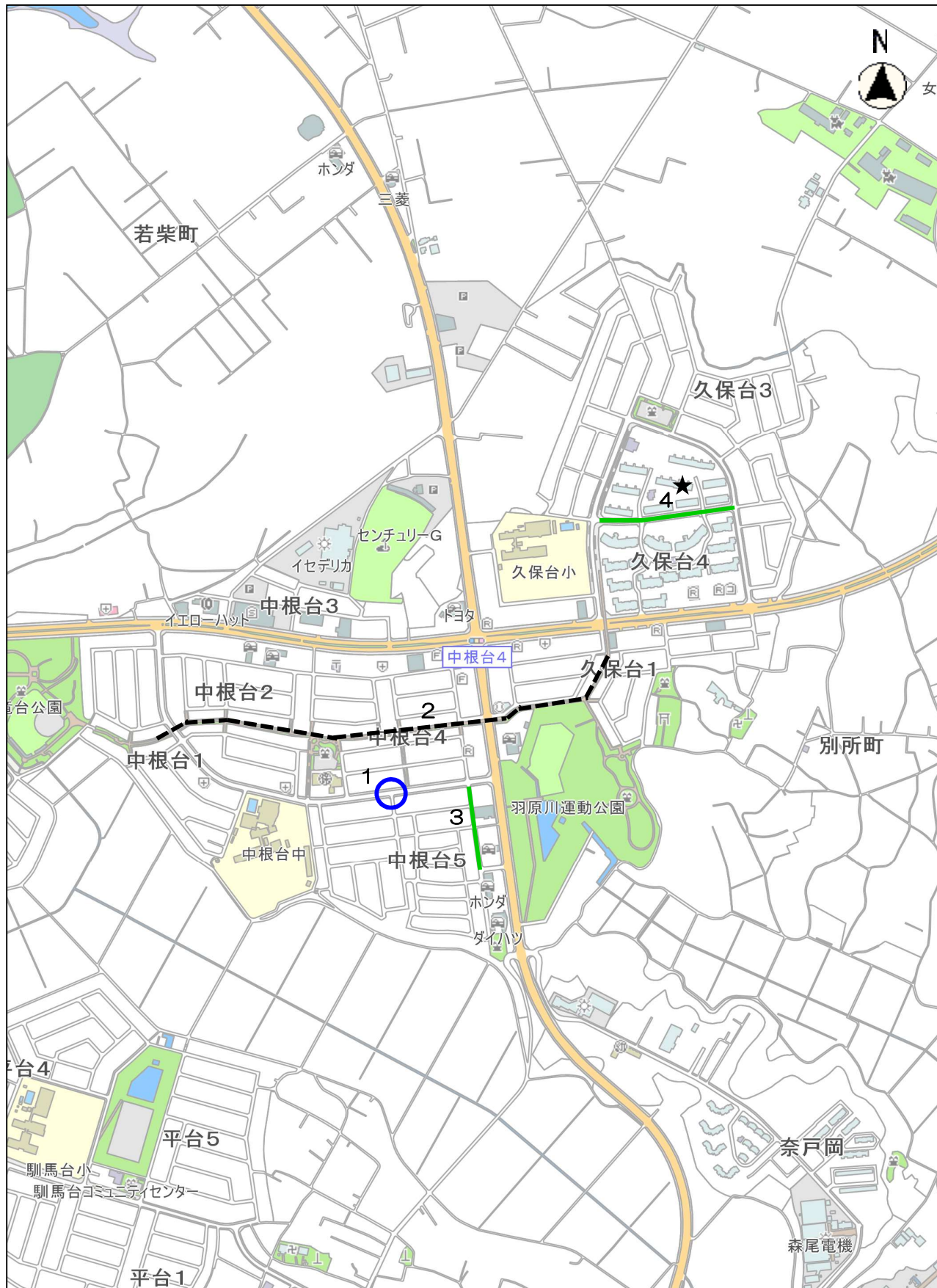
★ : 対策済み箇所

数字 : 危険箇所一覧における各学校内番号

縮尺 1 : 5000

100 50 0

久保台小学校通学路危険箇所図

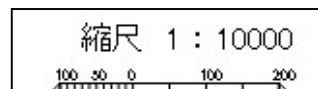


【凡例】

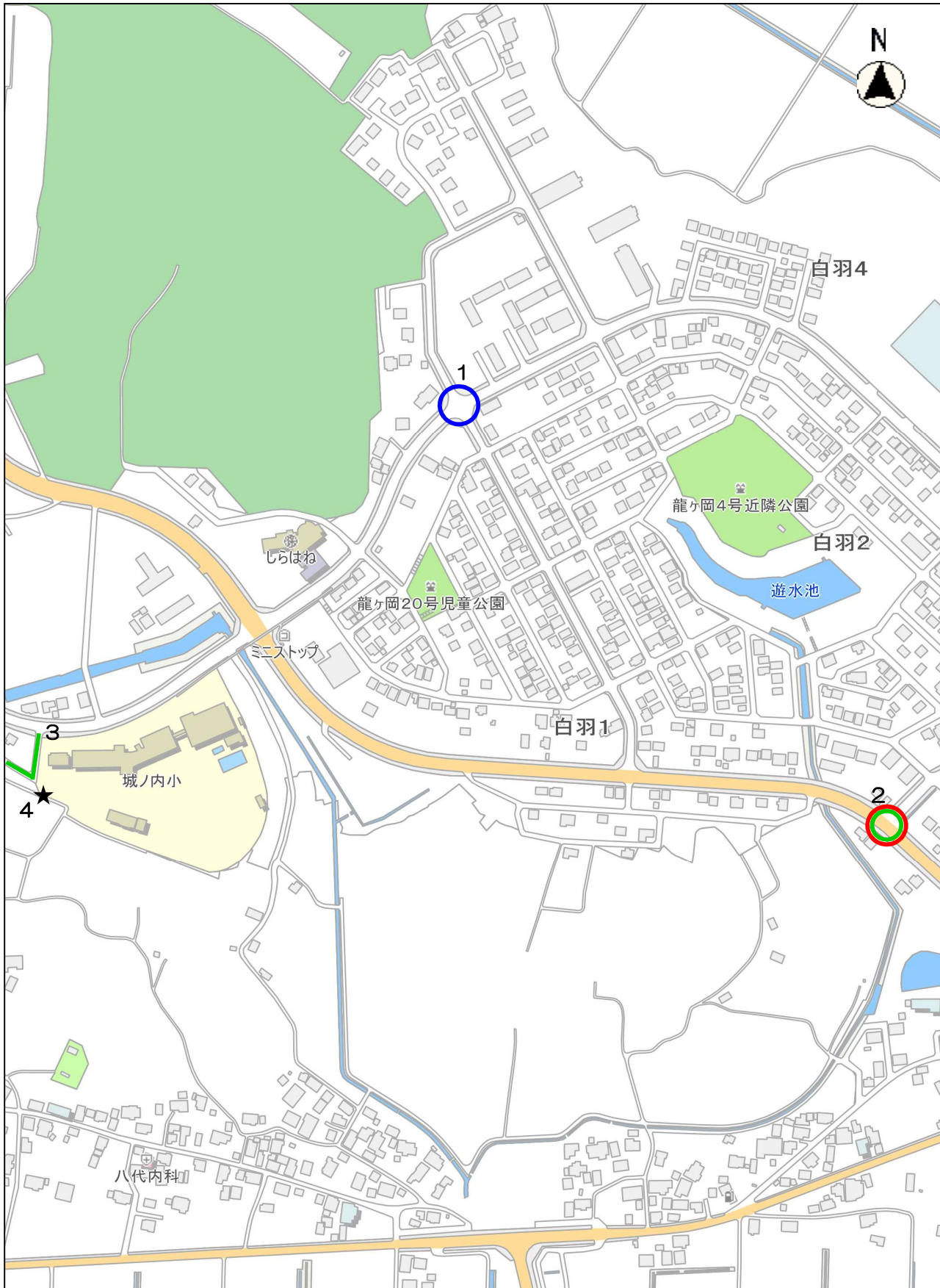
- : 学校による対策予定箇所
- : 道路管理者による対策予定箇所
- : 警察による対策予定箇所
- : その他機関による対策予定箇所

- : 対策不要箇所
- ★ : 対策済み箇所

数 字 : 危険箇所一覧における各学校内番号



城ノ内小学校通学路危険箇所図



【凡例】

- : 学校による対策予定箇所
- : 道路管理者による対策予定箇所
- : 警察による対策予定箇所
- : その他機関による対策予定箇所

— : 対策不要箇所

★ : 対策済み箇所

数 字 : 危険箇所一覧における各学校内番号

縮尺 1 : 5000

